

LEGENDA

Granica države

Granica opština

Granica morskog dobra

Sektor

Namjena

Kupalište

Funkcionalno zadržje kupališta

Izgradjena obala (mula, mandrači, privezišta, kupališta)

Stjenovita obala / krš

Naseljska struktura

Turistički kompleks

Mješovita namjena

Kombinovani sadržaji (nautički, turistički, komercijalni)

Lučki kompleks

Skladište nafte

Brodogradilište—remont brodova

Komunalno—servisna zona

Poljoprivredne površine

Travnate površine

Maslinada

Šuma

Makija, šibljaci, garig

Vegetacija dina

Močvara

Solila

Zona marikulture

Urbana cjelina

Ambijentalna cjelina

Registrovani spomenik kulture

Evidentirani spomenik kulture

Registrovani arheološki podvodni lokalitet

Evidentirani arheološki podvodni lokalitet

Zaštićeno područje svjetske baštine UNESCO – a

Kategorija zaštićenog područja prirode po IUCN

Revizija statusa zaštite

Revizija granica zaštite

Proširenje zahvata

Pojedinačni zaštićeni objekat prirode

Sportsko—rekreativni kompleks

Otvoreni bazen

Jedrilicaški klub

Zaštićena zona podvodnih aktivnosti

Akvatorijum luke / marine

Trajekt

Luka

Pristanište

Marina

Privezište / lučica

Aerodrom

Tipovi kupališta

1. Javno uređeno kupalište

2. Javno djelimično uređeno kupalište

3. Hotelsko kupalište

4. Specijalno kupalište

5. Prirodno – zaštićeno kupalište

Sprovođenje plana

1. prema smjernicama UTU iz PPPPN MDCG

2. prema generalnom konceptu iz PPPPN MDCG

3. prema detaljnoj razradi iz PPPPN MDCG




4. prema važećem DUP-u / UP-u

5. prema naknadnoj razradi / studiji lokacije

obuhvat generalnog koncepta/ detaljne raz

Državna studija lokacije "Sektor 20" & "Sektor 21"

Izvod iz Prostornog plana područja posebne namjene za Morsko Dobro

Investitor	Oznaka sjevera
 Ministarstvo održivog razvoja i turizma	
Obrađivač	Razmjera
 republički zavod za urbanizam i projektovanje - ad podgorica April 2018	R 1:10 000 Broj lista 02